

Tlalpan, Ciudad de México, a 04 de febrero de 2022
Folio No. 044 / 02 / 2022

C. HUMBERTO MERCADO

PRESENTE

RECIBI- ORIGINAL

93/02/2022

En atención a su solicitud **SUAC** número **SUAC-1401221233993**, de fecha 14 de enero de 2022, mediante la cual solicita valoración para poda o derribo de árbol dentro de predio ubicado en [redacted] Tlalpan.

De conformidad con lo dispuesto por el artículo 118 de la Ley Ambiental de Protección a la Tierra en el Distrito Federal, se constituyó personal técnico autorizado de la Subdirección de Ordenamiento Ecológico en el lugar referido, con el objeto de evaluar el siguiente individuo arbóreo:

Árbol	NOMBRE Común y Científico	Altura total árbol (m)	Diámetro de tronco (cm)	Diámetro Copa (m)	DICTAMINACIÓN TÉCNICA
1	Aile (Alnus acuminata)	14	25+25	2	<p>Coordenadas: UTM X 483290 / UTM Y 2130482</p> <p>Individuo arbóreo con estructura irrecuperable y condición general declinante severo, el cual presenta poco vigor, heridas por desgaje de ramas, poco follaje en copa con efecto de cola de león con peso proyectado hacia vía pública y cableado de energía eléctrica, tronco codominante y corteza incluida, uno de los troncos provocando afectaciones en barda perimetral de predio. Se localiza en patio de predio a una distancia aproximada de 50cm.</p> <p>Se determina DERRIBO de acuerdo con la Norma Ambiental vigente NADF-001-RNAT-2015 en sus numerales 7.4.2, 7.4.2.4, 7.6.1, 5.10.5, 9 y 9.1 y de acuerdo con el Artículo 118 Fracción I y IV de la Ley Ambiental y de Protección a la Tierra en el Distrito Federal.</p>

NADF-001-RNAT-2015

5.10.5 El personal que ejecute los trabajos deberá contar en todo momento con el documento de autorización correspondiente, así como las acreditaciones vigentes de los podadores emitidas por la Secretaría de Medio Ambiente.

7.4.2. Derribo de árboles por mejoramiento y mantenimiento de un área verde pública.

Cuando la autoridad competente atienda el arbolado como parte del programa de mantenimiento se podrá realizar el derribo; siempre que cumplan con alguna de las siguientes características:

7.4.2.4. Árboles con severa declinación.

7.6.1 Derribo Controlado.

La técnica para utilizar en el derribo de árboles en vía pública y predios particulares será controlada, e iniciará desde la parte más baja, retirando ramas y troceando en tres partes como mínimo (terciado), descendiendo las ramas y secciones del tronco con cuerdas de apeo diferentes a las cuerdas utilizadas para trepar y con una capacidad mínima de carga de 25 kN (Kilonewtons) o con un límite de carga de trabajo de aproximadamente 560 kg. con la finalidad de evitar afectaciones a personas, bienes muebles e inmuebles.

9. Restitución de árboles.

En todo derribo de un árbol deberá realizarse la restitución mediante la compensación física, económica o la medida equivalente. La restitución física se realizará de conformidad con lo indicado por la autoridad competente.

Para llevar a cabo la valoración del arbolado urbano con solicitud de derribo que no represente riesgo, el dictaminador obtendrá un puntaje por cada árbol a derribar con base en el Anexo 3 (de la norma).

9.1 Restitución física.
 Se refiere al número de árboles a compensar, así como a las características que deben presentar, de acuerdo al puntaje de valoración que se haga de los individuos arbóreos a retirar.

LEY AMBIENTAL DE PROTECCIÓN A LA TIERRA DEL DISTRITO FEDERAL

Artículo 118. Para realizar la poda, derribo o trasplante de árboles se requiere de autorización previa de la Delegación respectiva. La delegación podrá autorizar el derribo, poda o trasplante de árboles, ubicados en bienes de dominio público o en propiedades de particulares, cuando se requiera para la salvaguarda de la integridad de las personas o sus bienes, solamente en los siguientes casos:


FRACCIÓN I. Cuando exista riesgo real y presente para las personas o para sus bienes inmuebles

FRACCIÓN IV. Cuando deban ejecutarse para evitar afectaciones significativas en la infraestructura del lugar donde se encuentren.

ARCHIVO FOTOGRÁFICO



Árbol 1 Aile (Ailanthus acuminata)




Árbol 1 Aile (Ailanthus acuminata)




ALCALDÍA TLALPAN
2011-2014

DIRECCIÓN GENERAL DE
MEDIO AMBIENTE, DESARROLLO SUSTENTABLE
Y FOMENTO ECONÓMICO
DIRECCIÓN DE ORDENAMIENTO ECOLÓGICO Y EDUCACIÓN AMBIENTAL
SUBDIRECCIÓN DE ORDENAMIENTO ECOLÓGICO



Arbol 1 Aile (Alnus acuminata)



Arbol 1 Aile (Alnus acuminata)

Lo anterior, con fundamento en lo dispuesto por los Artículos 4 Párrafo Quinto de la Constitución Política de los Estados Unidos Mexicanos; 13 Fracción A y Trigésimo Cuarto Transitorio de la Constitución de la Ciudad de México; 6 Fracción IV, 118, 119, 120 y 120 bis de la Ley Ambiental y de Protección a la Tierra en el Distrito Federal; 35 y 38 del Reglamento de la Ley Ambiental del Distrito Federal; 14 Fracción I, 29 Fracción X, 42 Fracción II, y 47 de la Ley Orgánica de las Alcaldías de la Ciudad de México; la Norma Ambiental para el Distrito Federal NADF-001-RNAT-2015; el Dictamen de Estructura Organizacional de la Alcaldía en Tlalpan de la Ciudad de México; el Manual Administrativo MA-54/231219-OPA-TLP-11/010819 de la Alcaldía Tlalpan, en el cual se establecen las facultades conferidas a la Subdirección de Ordenamiento Ecológico, respecto del procedimiento administrativo de emisión de dictamen de Poda, Derribo y Trasplante de árboles.

El titular de la **Subdirección de Ordenamiento Ecológico**, con base en el dictamen técnico emitido por la **Biól. Gabriela Guadalupe Rojas Pérez**, autoriza **DERRIBO de 1 (uno) Aile (Alnus acuminata)** dentro de predio ubicado en [REDACTED], para que se realicen los trabajos correspondientes de **DERRIBO** conforme a la **NORMA AMBIENTAL NADF-001-RNAT-2015**, en sus numerales **7.4.2, 7.4.2.1, 7.6.1, 9, 9.1, 5.10.5 y 5.2** y conforme al artículo **118, fracción I y IV de la Ley Ambiental De Protección a la Tierra Del Distrito Federal vigente**.



DIRECCIÓN GENERAL DE
MEDIO AMBIENTE, DESARROLLO SUSTENTABLE
Y FOMENTO ECONÓMICO

DIRECCIÓN DE ORDENAMIENTO ECOLÓGICO Y EDUCACIÓN AMBIENTAL
SUBDIRECCIÓN DE ORDENAMIENTO ECOLÓGICO

En caso de realizar derribo previo a la obtención de la autorización correspondiente, podría acreditar la aplicación del Artículo 345 Bis del Código Penal para el Distrito Federal que a la letra dice: **"Se le impondrán de tres meses a cinco años de prisión y de 500 a 2,000 días multa, al que derribe, tale, o destruya parcialmente u ocasione la muerte de uno o más árboles"**.

NOTA: El personal que ejecute los trabajos deberá contar en todo momento con el documento de autorización correspondiente, así como las acreditaciones vigentes de los podadores emitidas por la Secretaría del Medio Ambiente (SEDEMA) de la Ciudad de México, así como depositar los productos de la poda o derribo en un sitio de disposición final autorizado para su manejo conforme a la Norma Ambiental para el Distrito Federal **NADF-001-RNAT-2015** numerales 5.10.5 y 11, respectivamente.

La vigencia de la presente autorización será de 90 días hábiles a partir de su recepción.

ELABORÓ

BIÓL. GABRIELA GUADALUPE ROJAS PÉREZ
DICTAMINADORA ACREDITADA POR LA
SECRETARÍA DE MEDIO AMBIENTE
NUMERO DE ACREDITACIÓN 253

AUTORIZÓ

GEOG. ROLANDO ÁVILA CEDILLO
SUBDIRECTOR DE ORDENAMIENTO ECOLÓGICO

"Los Datos Personales que sean recabados serán protegidos, incorporados y tratados en el sistema de datos personales de Poda, derribo y/o trasplante de árboles, el cual tiene su fundamento en la Ley Orgánica de Poder Ejecutivo de la Administración Pública de la Ciudad de México; y los artículos 35, 38 y 100 del Reglamento de la Ley Ambiental de Protección a la Tierra en el Distrito Federal, cuya finalidad es la visita, inspección y dictaminarían de arbolado para determinar si existe la posibilidad de expedir la autorización para poda, derribo y/o trasplante y podrán ser transmitidos a la CDHDF, CNDH, CGDF, ASCM, INFODF y a los de los órganos Jurisdiccionales en cumplimiento a los requerimientos que en el ejercicio sus atribuciones realicen, además de otras transmisiones previstas en la Ley de Protección de Datos Personales para el Distrito Federal. Los datos marcados con un asterisco (*) son obligatorios y sin ellos no podrán completar los requisitos del trámite correspondiente para solicitar la autorización para podar, trasplantar o derribar un árbol público en suelo urbano ante la Alcaldía Tlalpan. Así mismo se informa que sus datos no podrán ser difundidos sin su consentimiento expreso, salvo las excepciones previstas en la Ley. El responsable del Sistema de datos personales es la C. Rosalba Hernández Martínez, Directora General de Medio Ambiente, Desarrollo Sustentable y Fomento Económico, señala como dirección en donde podrá ejercer los derechos de acceso, rectificación, cancelación y oposición, así como la revocación del consentimiento es en la Oficina de Información Pública ubicada en la Plaza de la Constitución n° 1, planta baja, Colonia Tlalpan Centro, C.P. 14000, Delegación Tlalpan, México, Distrito Federal, teléfono 54831500 ext. 2240, 2243 y 2244, o bien, a través del Sistema INFOMEX, (www.infomexdf.org.mx) o en el correo electrónico de la Plataforma Nacional de Transparencia (<http://www.plataformadetransparencia.org.mx/>). El interesado podrá dirigirse al Instituto de Acceso a la Información Pública del Distrito Federal, donde recibirá asesoría sobre los derechos que tutela la Ley de Protección de Datos Personales para el Distrito Federal al teléfono: 56 36 46 36; correo electrónico: datos.personales@infodf.org.

VALE DE COMPENSACIÓN

Tlalpan, Ciudad de México, a 04 de febrero de 2022

GEOG. ROLANDO ÁVILA CEDILLO
SUBDIRECTOR DE ORDENAMIENTO ECOLÓGICO
PRESENTE

Con fundamento en lo señalado en el artículo 119 de la Ley Ambiental de Protección a la Tierra en el Distrito Federal y la Norma Ambiental vigente **NADF-001-RNAT-2015**, en los numerales **9**. Restitución de árboles, 9.1.1. Especies válidas para la restitución; así como, del dictamen técnico de la autorización de podas y derribos **Folio interno: 044 / 02 / 2022**, mediante el cual se atiende **Folio SUAC-1401221233993**, en el cual se determinó **DERRIBO de 1 (uno) Aile (Alnus acuminata)** dentro de predio ubicado en [REDACTED], [REDACTED], el solicitante realiza la entrega de 1 (**uno**) árbol de la especie Tejocote (*Crataegus mexicana*) por la afectación causada por el derribo de árbol de riesgo.

Tabla 3. Restitución física por otras causas, numeral 9.1 Restitución física, de acuerdo con la NOM-001-RNAT-2015.


Tamaño mínimo del cepellón (m)	Altura mínima (m)	Diámetro mínimo de tronco (m)	Diámetro mínimo de la copa (m)
0.4 x 0.4	3.0	0.03 medido a 0.3 m del cuello de la raíz	0.7

ATENCIÓN

SE ENTREGA MANZANO

[REDACTED]
Humberto Mercado


ELABORÓ



Biól. Gabriela Guadalupe Rojas Pérez
Dictaminadora acreditada por Secretaría de Medio Ambiente
Número de Acreditación 253

RECIBÍÓ

Por parte de la Alcaldía



Geog. Rolando Ávila Cedillo
Subdirector de Ordenamiento Ecológico



FORMATO MÚLTIPLE DE PAGO A LA TESORERÍA

CONCEPTO DE COBRO								
OTROS DERECHOS.								
DATOS ADMINISTRATIVOS DEL CONCEPTO QUE SE PAGA		LIQUIDACIÓN DEL PAGO						
RFC: MEHU510703 FOLIO: 0.00 ACTO DE FISCALIZACIÓN: 0.00		<table border="1"> <thead> <tr> <th>CONCEPTO</th> <th>IMPORTE</th> </tr> </thead> <tbody> <tr> <td>DERECHOS</td> <td>336.00</td> </tr> <tr> <td>TOTAL A PAGAR</td> <td>\$336.00</td> </tr> </tbody> </table>	CONCEPTO	IMPORTE	DERECHOS	336.00	TOTAL A PAGAR	\$336.00
CONCEPTO	IMPORTE							
DERECHOS	336.00							
TOTAL A PAGAR	\$336.00							

Las cantidades anotadas en este formato deberán ajustarse a pesos, de conformidad con el artículo 38 del Código Fiscal de la Ciudad de México hasta 49 centavos al peso inferior y a partir de 50 centavos al peso superior.



EN CUMPLIMIENTO AL ARTÍCULO 56 INCISOS C) Y D) DEL CÓDIGO FISCAL DE LA CIUDAD DE MÉXICO, DECLARÓ BAJO PROTESTA DE DECIR VERDAD QUE LOS DATOS ASENTADOS SON CIERTOS

Nombre y firma del contribuyente o representante legal

LÍNEA DE CAPTURA

7723100198492RRAEXW5



7723100198492RRAEXW500000033659

CONTRIBUYENTE abuensusuco

Angel Buensusuco Vielma

11/02/2022

10:25



CONCEPTO DE COBRO		
OTROS DERECHOS.		
HSBC MÉXICO, S.A., INSTITUCIÓN DE BANCA MÚLTIPLE, GRUPO FINANCIERO HSBC		
HORA	FECHA	MONTO
0103043	11/02/2022 5503 059051 4254	\$336.00 \$336.00 0590
7723100198492RRAEXW5		
CONSECUTIVO: 103043		
SERVA FINANZAS CONCENT EXT		
Cuenta ACTIVA		
LÍNEA DE CAPTURA		
RECEPCIÓN AUTORIZADA DE PAGOS (RAP)		
1220014		
7723100198492RRAEXW5		
Comisión: \$0.00		
ÁREA ORDENADORA EN SU CASO		
Plaza: 01 - MÉXICO D.F.		

LIQUIDACIÓN DEL PAGO	
CONCEPTO	IMPORTE
DERECHOS	336.00
TOTAL A PAGAR	\$336.00

Para su tranquilidad verifique su pago después de 24 horas de haberlo realizado en finanzas.cdmx.gob.mx

abuensusuco

Angel Buensusuco Vielma

11/02/2022

10:25